

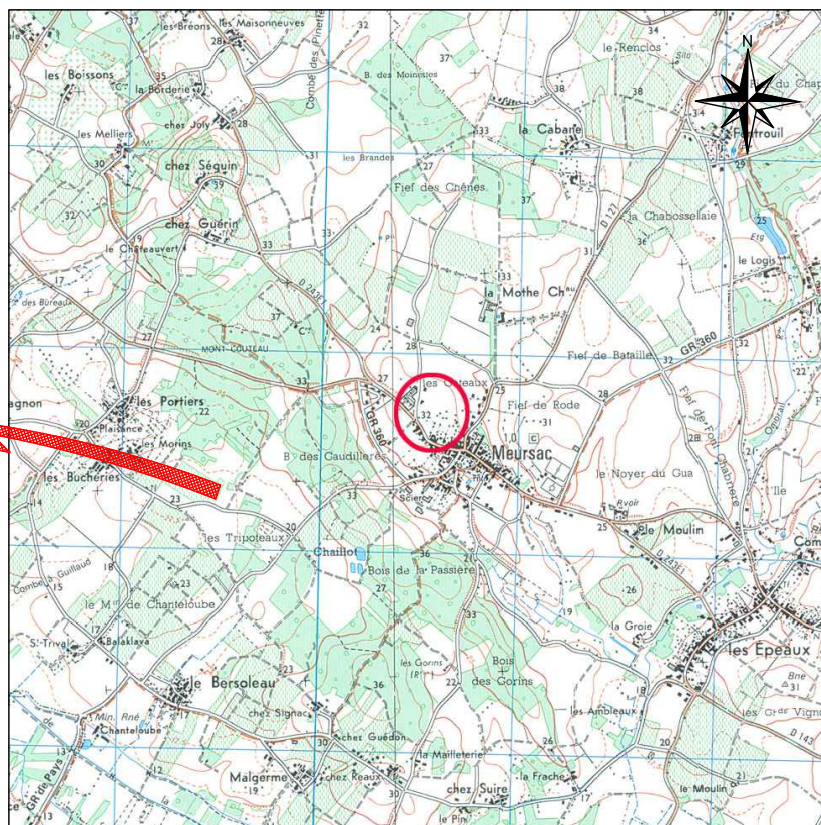
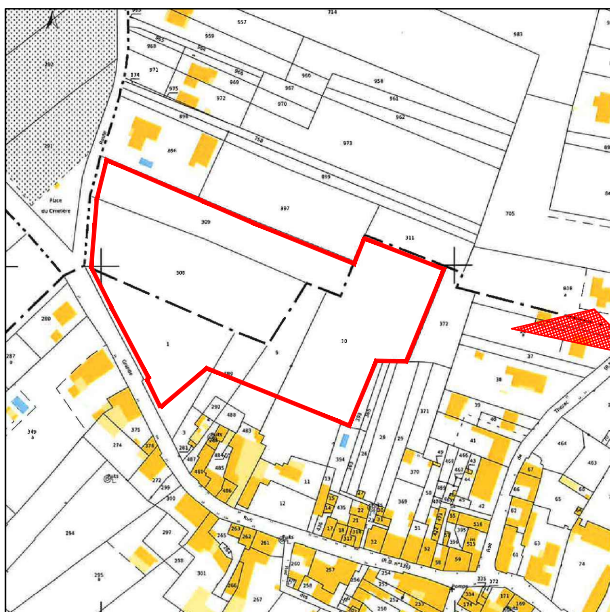
# Commune de MEURSAC

"Le Bourg"

**GPM IMMOBILIER**  
**"GRANDIFLORA"**

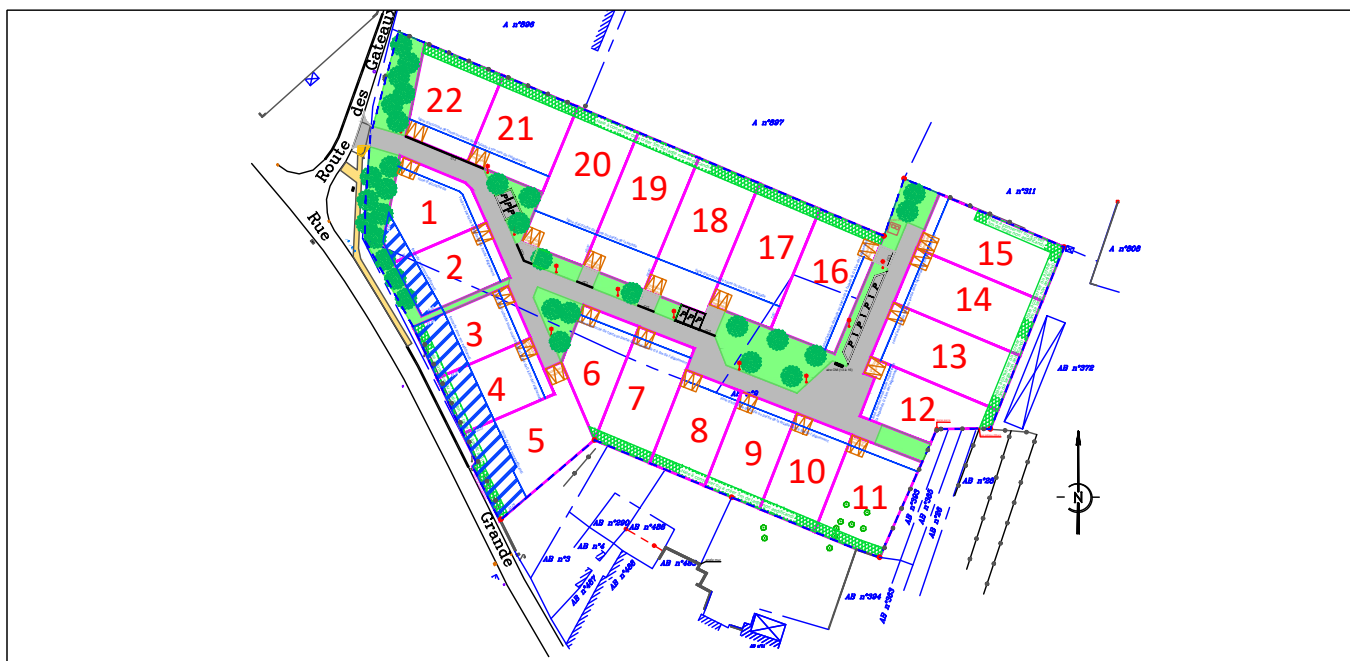
Permis d'aménager n° PA 017 232 22 S0003 T01 du 16/09/2022

## PLAN DE SITUATION



Dossier : 21300/R - SD-CL  
Date : 31/07/2023

## PLAN DU LOTISSEMENT



# PLAN DE BORNAGE LOT N°12

ECHELLE : 1/250

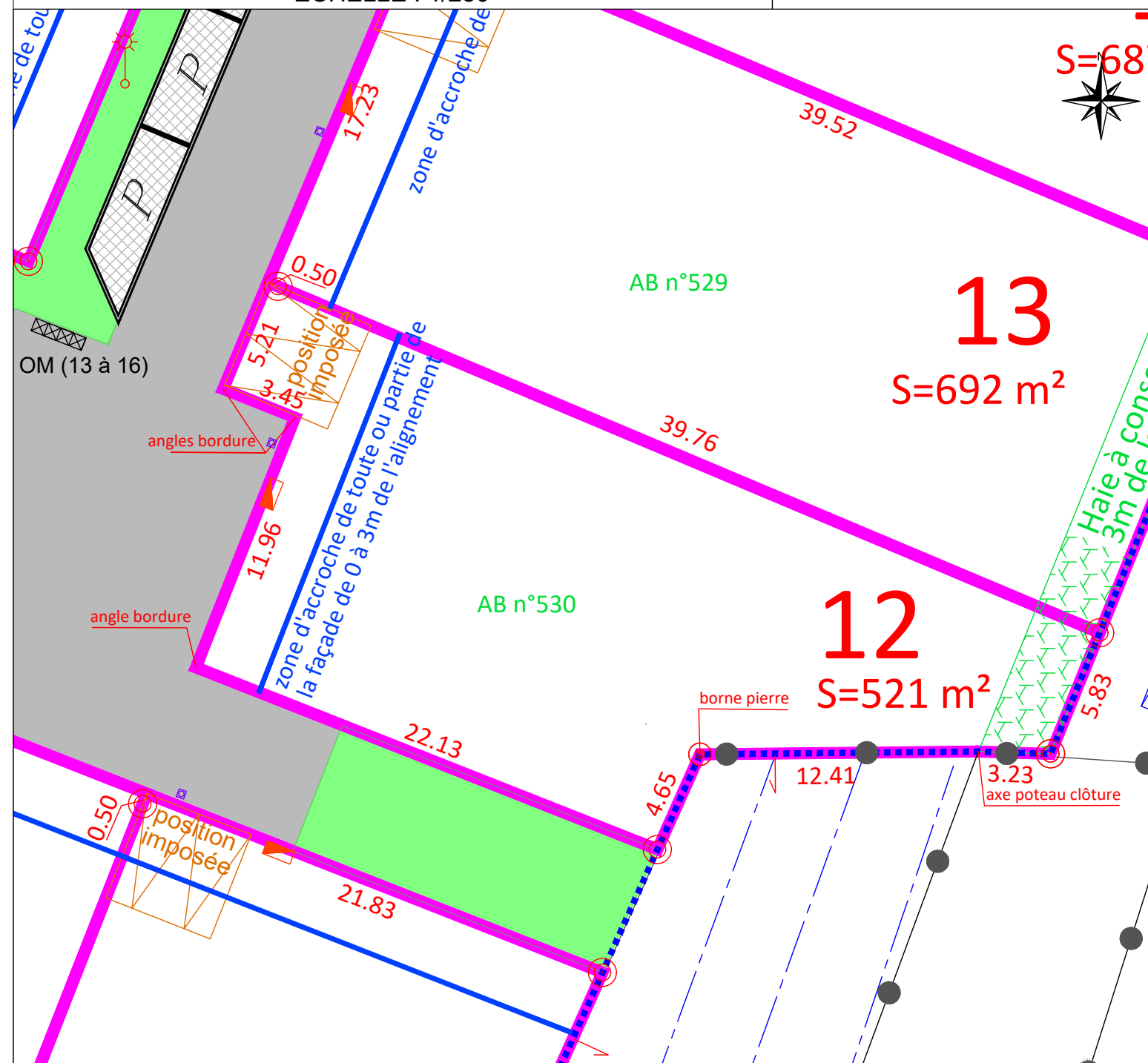
REFERENCES CADASTRALES

Section AB n°530

CARACTERISTIQUES DE LA PARCELLE

Superficie du lot = 521m<sup>2</sup>

Surface de plancher maximale = 350m<sup>2</sup>



- Légende :** Double place de parking ouverte obligatoire (5mx5m minimum) position libre sous réserve du respect des ouvrages aériens (coffrets, candélabres,...) et sans sortie sur les espaces verts
- Voirie en enrobé
  - Zone non aedificandi
  - Parkings et accès aux lots en mélange terre-pierre enherbé
  - Signe d'appartenance des murs et clôtures
  - Plantation projetée position indicative
  - Candélabre projeté position indicative
  - Borne



**GPM IMMOBILIER**  
32 Avenue des Fourneaux  
17690 ANGOULINS-SUR-MER  
05.46.37.03.00  
contact@gpm-immobilier.com



**Cabinet DEVOUGE Ingénieur-Géomètre**  
61 Av Daniel HEDDE  
B.P. n°90024 17202 ROYAN Cedex  
Tel:05.46.38.38.00 Fax:05.46.38.45.68  
e-mail : contact@cabinetdevouge.com